

URBANISTIČKI PLAN UREĐENJA
STAMBENO - POSLOVNE ZONE
"ZEMUNIK GORNJI"

konačni prijedlog

mj. 1: 1000

2.1. PROMETNA MREŽA

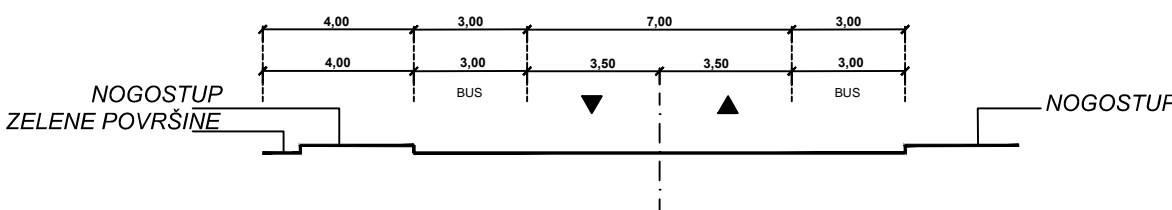
granica obuhvata

KAZALO

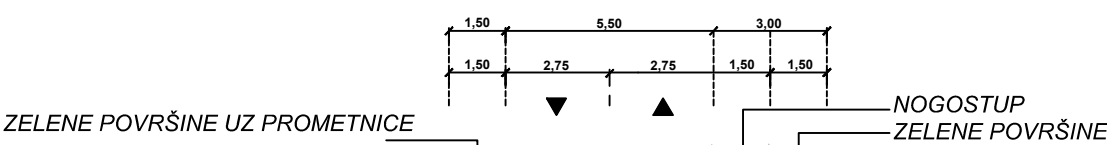
- prometnice
- gradivi dio namjene
- trafostanica
- telefonska centrala
- kolne površine
- nogostup
- servisno - pješačke površine
- pješačke površine površine
- zelene površine - zaštitne
- zelene površine

POPREČNI PROFILI PROMETNICA

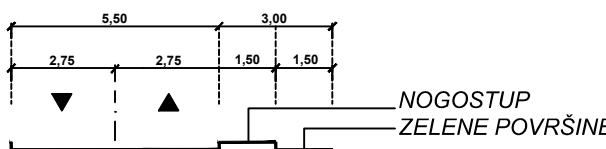
Presjek 1 - 1



Presjek 2 - 2



Presjek 3 - 3



ZADARSKA ŽUPANIJA OPĆINA ZEMUNIK DONJI	
Naziv prostornog plana: Urbanistički plan uređenja Stambeno-poslovne zone Zemunik Gornji	
Naziv kartografskog prikaza: Prometna mreža	
Broj kartografskog prikaza: 2.1.	Mjerilo kartografskog prikaza: 1:1000
Odluka o izradi plana: Službeni glasnik Općine Zemunik Donji br. 48/22 Javna rasprava (datum objave): 28. svibnja 2023. g. "Zadarski list" 31. svibnja 2023. g. "Web stranica općine Zemunik donji" Poznat tijelo odgovorno za provođenje javne rasprave:	Odluka o donošenju plana: Službeni glasnik Općine Zemunik Gornji br. Javni uvid odobren od: 31. svibnja 2023. g. do: 31. listopada 2023. g. Odgovorna osoba za provođenje javne rasprave: SNJEŽANA ČURKOVIĆ (ime, prezime i potpis)
Pravno ovlaštenje koje je izradio plan: "MOJ DRUGI URED" j.d.o.o.	
Poznat pravne osobe i tijela koje je izradio plan: NEBOJŠA VEJMEJKA, dipl. ing. arh.	Odgovorna osoba: NEBOJŠA VEJMEJKA, dipl. ing. arh. (ime, prezime i potpis)
Poznat odgovornog voditelja: NEBOJŠA VEJMEJKA, dipl. ing. arh.	Odgovorna osoba: NEBOJŠA VEJMEJKA, dipl. ing. arh. (ime, prezime i potpis)
Svrhu i nam u izradi plana: Nebojša Vejmelka dipl.ing.arh. Jure Barišić arh.teh./cad.spec	
Poznat predstavničkog tijela: JOSIP KRNČEVIĆ (ime, prezime i potpis)	Projedatna predstavničkog tijela: JOSIP KRNČEVIĆ (ime, prezime i potpis)
Iskustvom ovog prostornog plana sa izradom općine:	Poznat nadležnog tijela: (ime, prezime i potpis)